

Nazwa jednostki projektowej:

**Zakład Inżynierii Komunikacyjnej**  
**Andrzej Piasecki**  
**Al. Kopernika 5/71**  
**88-100 Inowrocław**  
**NIP - 556-151-93-57**  
**tel. 662-649-784**

---

Nazwa i adres zamawiającego / inwestora

**Burmistrz Ciechocinka**  
**ul. KOPERNIKA 19, 87-720 CIECHOCINEK**

---

Obiekt:

**Budowa ul. Granicznej na odcinku od ul. Żytniej do ul. Bema wraz z  
odnogą boczną wraz z remontem przepustów.**

---

Rodzaj opracowania

**Opinie, uzgodnienia, dokumenty**

---

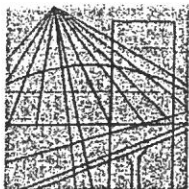
<b>Opracował:</b>	<b>mgr inż. Andrzej Piasecki</b> uprawnienia budowlane do projektowania i kierowania robotami budowlanymi bez ograniczeń w specjalności drogowej <b>KUP/0117/PWOD/11</b>	
-------------------	--	---

<b>Data opracowania</b>	<b>14.12.09.2023 r.</b>
-------------------------	-------------------------

## **Spis zawartości opinii, uzgodnienia, dokumenty**

### **Tom 1. Projekt zagospodarowania terenu**

1. Strona tytułowa
2. Spis zawartości opinii i uzgodnień
3. Kopia uprawnień projektantów i sprawdzających
4. Kopia zaświadczeń projektantów o członkostwie w Izbie Inżynierów
5. Opinia Zarządu Województwa
6. Opinia Zarządu Powiatu
7. Opinia Burmistrza Ciechocinka
8. Opinia Wojewódzkiego Urzędu Ochrony Zabytków
9. Opinia Centralnego Wojskowego Centrum Rekrutacji
10. Opinia Dyrektora Okręgowego Urzędu Górniczego w Gdańsku
11. Protokół Rady koordynacyjnej
12. Uzgodnienie Urząd Miejskiego w Ciechocinku
13. Uzgodnienie Polska Spółka gazownictwa.
14. Uzgodnienie Energa operator
15. Uzgodnienie PUG Pakość sp. z o.o.                      ?'
16. Wypisy z rejestru gruntów



KUJAWSKO  
POMORSKA  
OKRĘGOWA  
I Z B A  
INŻYNIERÓW  
BUDOWNICTWA

OKRĘGOWA KOMISJA KWALIFIKACYJNA

Sygn. akt: KUPOIIB/KK-0054-0011/11  
KUPOIIB/KK-0055-0031/11

Bydgoszcz, dnia 21 grudnia 2011 r.

## DECYZJA

Na podstawie art. 24 ust. 1 pkt 2 ustawy z dnia 15 grudnia 2000 r. o samorządach zawodowych architektów, inżynierów budownictwa oraz urbanistów (Dz. U. z 2001 r. Nr 5, poz. 42, z późn. zm.), art. 13 ust. 1 pkt 1 i 2 i ust. 2, art. 14 ust. 1 pkt 2a i ust. 3 pkt 1 i 3 ustawy z dnia 7 lipca 1994 r. Prawo budowlane (Dz. U. z 2010 r. Nr 243, poz. 1623, z późn. zm.) oraz § 11 ust. 1 pkt 1 rozporządzenia Ministra Transportu i Budownictwa z dnia 28 kwietnia 2006 r. w sprawie samodzielnych funkcji technicznych w budownictwie (Dz. U. z 2006 r. Nr 83, poz. 578, z późn. zm.) w związku z art. 104 Kodeksu postępowania administracyjnego (Dz. U. z 2000 r. Nr 98, poz. 1071, z późn. zm.)

**Okręgowa Komisja Kwalifikacyjna  
n a d a j e**

**Panu Andrzejowi Cezaremu Piaseckiemu**  
magistrowi inżynierowi o kierunku budownictwo  
urodzonemu dnia 09 kwietnia 1973 r. w Inowrocławiu

### UPRAWNIENIA BUDOWLANE

**numer ewidencyjny KUP/0117/PWOD/11**

**do projektowania i kierowania robotami budowlanymi bez ograniczeń  
w specjalności drogowej**

### UZASADNIENIE

W związku z uwzględnieniem w całości żądania strony, na podstawie art. 107 § 4 K.p.a. odstępuje się od uzasadnienia decyzji. Zakres nadanych uprawnień budowlanych wskazano na odwrocie decyzji.

### Pouczenie

Od niniejszej decyzji służy odwołanie do Krajowej Komisji Kwalifikacyjnej Polskiej Izby Inżynierów Budownictwa w Warszawie, za pośrednictwem Okręgowej Komisji Kwalifikacyjnej KUPOIIB w Bydgoszczy w terminie 14 dni od dnia jej doręczenia.

**Skład Orzekający  
Okręgowej Komisji Kwalifikacyjnej**

mgr inż. Jacek Kołodziej

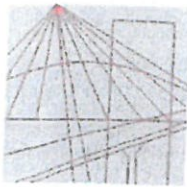
inż. Wojciech Klatecki

inż. Franciszek Szypliński



Otrzymują:

1. Pan Andrzej Cezary Piasecki  
Al. Kopernika 5/71  
88-100 Inowrocław
2. Okręgowa Rada Izby
3. Główny Inspektor  
Nadzoru Budowlanego
4. a/a



KUJAWSKO  
POMORSKA  
OKRĘGOWA  
IZBA  
INŻYNIERÓW  
BUDOWNICTWA

OKRĘGOWA KOMISJA KWALIFIKACYJNA

Sygn. akt: KUPOIIB/KK-0054-0086/14

Bydgoszcz, dnia 17 grudnia 2014 r.

## DECYZJA

Na podstawie art. 24 ust. 1 pkt 2 ustawy z dnia 15 grudnia 2000 r. o samorządach zawodowych architektów oraz inżynierów budownictwa (Dz. U. z 2013 r., poz. 932 z późn. zm.), art. 12 ust. 1 pkt 1, ust. 2, ust. 3 i ust. 4c pkt 1, art. 13 ust. 1, ust. 2 i ust. 4, art. 14 ust. 1 pkt 3 lit. b i ust. 3 pkt 1 ustawy z dnia 7 lipca 1994 r. - Prawo budowlane (Dz. U. z 2013 r., poz. 1409 z późn. zm.) oraz § 10 i § 13 ust. 4 rozporządzenia Ministra Infrastruktury i Rozwoju z dnia 11 września 2014 r. w sprawie samodzielnych funkcji technicznych w budownictwie (Dz. U. z 2014 r. poz. 1278) w związku z art. 104 Kodeksu postępowania administracyjnego (Dz. U. z 2013 r., poz. 267), po ustaleniu, że zostały spełnione warunki w zakresie przygotowania zawodowego oraz po złożeniu egzaminu na uprawnienia budowlane z wynikiem pozytywnym,

**Pan Rafał Młynarczyk**  
magister inżynier o kierunku budownictwo  
ur. dnia 16 maja 1985 r. w Mogilnie

otrzymuje

### UPRAWNIENIA BUDOWLANE

numer ewidencyjny KUP/0114/POOD/14

do projektowania bez ograniczeń  
w specjalności inżynierskiej: drogowej

### UZASADNIENIE

W związku z uwzględnieniem w całości żądania strony, na podstawie art. 107 § 4 Kodeksu postępowania administracyjnego (Dz. U. z 2013 r., poz. 267) odstępuje się od uzasadnienia decyzji.

### Pouczenie

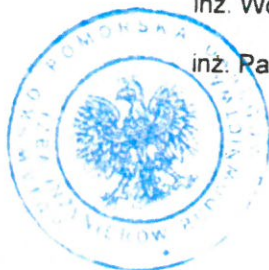
1. Zgodnie z art. 12 ust. 7 ww. ustawy Prawo budowlane - podstawę do wykonywania samodzielnych funkcji technicznych w budownictwie stanowi wpis do centralnego rejestru Głównego Inspektora Nadzoru Budowlanego oraz wpis na listę członków właściwej izby samorządu zawodowego.
2. Od niniejszej decyzji służy odwołanie do Krajowej Komisji Kwalifikacyjnej Polskiej Izby Inżynierów Budownictwa w Warszawie, za pośrednictwem Kujawsko-Pomorskiej Okręgowej Izby Inżynierów Budownictwa w Bydgoszczy w terminie 14 dni od daty jej doręczenia.

**Skład Orzekający**  
**Okręgowej Komisji Kwalifikacyjnej**

mgr inż. Jacek Kołodziej

inż. Wojciech Klatecki

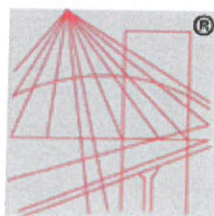
inż. Paweł Gonczorzewicz



Otrzymują:

1. Pan Rafał Młynarczyk  
ul. Gen. Taczaka 5  
88-300 Mogilno
2. Okręgowa Rada Izby
3. Główny Inspektor  
Nadzoru Budowlanego
4. a/a





P O L S K A  
I Z B A  
INŻYNIERÓW  
BUDOWNICTWA

## Zaświadczenie

o numerze weryfikacyjnym:

KUP-G4K-F1E-I7R \*

Pan ANDRZEJ PIASECKI o numerze ewidencyjnym KUP/BO/0321/04  
adres zamieszkania al. M. KOPERNIKA 5/71, 88-100 INOWROCŁAW  
jest członkiem Kujawsko-Pomorskiej Okręgowej Izby Inżynierów Budownictwa i posiada  
wymagane ubezpieczenie od odpowiedzialności cywilnej.  
Niniejsze zaświadczenie jest ważne do dnia 2024-05-31.

Zaświadczenie zostało wygenerowane elektronicznie i opatrzone bezpiecznym podpisem elektronicznym  
weryfikowanym przy pomocy ważnego kwalifikowanego certyfikatu w dniu 2023-05-30 roku przez:

Renata Staszak, Przewodniczący Rady Kujawsko-Pomorskiej Okręgowej Izby Inżynierów Budownictwa.

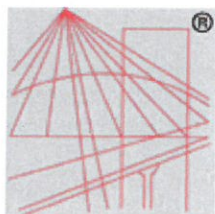
Zgodnie z art. 78<sup>1</sup> K.c.

§ 1. Do zachowania elektronicznej formy czynności prawnej wystarcza złożenie oświadczenia woli w postaci elektronicznej i opatrzenie go  
kwalifikowanym podpisem elektronicznym.

§ 2. Oświadczenie woli złożone w formie elektronicznej jest równoważne z oświadczeniem woli złożonym w formie pisemnej.

\* Weryfikację poprawności danych w niniejszym zaświadczeniu można sprawdzić za pomocą numeru weryfikacyjnego zaświadczenia na  
stronie Polskiej Izby Inżynierów Budownictwa [www.piib.org.pl](http://www.piib.org.pl) lub kontaktując się z biurem właściwej Okręgowej Izby Inżynierów  
Budownictwa.





P O L S K A  
I Z B A  
INŻYNIERÓW  
BUDOWNICTWA

## Zaświadczenie

o numerze weryfikacyjnym:

KUP-WXY-IUK-FB3 \*

Pan Rafał Młynarczyk o numerze ewidencyjnym KUP/BD/0073/13  
adres zamieszkania ul. Gen. Taczaka 5, 88-300 Mogilno  
jest członkiem Kujawsko-Pomorskiej Okręgowej Izby Inżynierów Budownictwa i posiada  
wymagane ubezpieczenie od odpowiedzialności cywilnej.  
Niniejsze zaświadczenie jest ważne do dnia 2024-05-31.

Zaświadczenie zostało wygenerowane elektronicznie i opatrzone bezpiecznym podpisem elektronicznym  
weryfikowanym przy pomocy ważnego kwalifikowanego certyfikatu w dniu 2023-05-24 roku przez:

Renata Staszak, Przewodniczący Rady Kujawsko-Pomorskiej Okręgowej Izby Inżynierów Budownictwa.

Zgodnie z art. 78<sup>1</sup> K.c.

§ 1. Do zachowania elektronicznej formy czynności prawnej wystarcza złożenie oświadczenia woli w postaci elektronicznej i opatrzenie go  
kwalifikowanym podpisem elektronicznym.

§ 2. Oświadczenie woli złożone w formie elektronicznej jest równoważne z oświadczeniem woli złożonym w formie pisemnej.

\* Weryfikację poprawności danych w niniejszym zaświadczeniu można sprawdzić za pomocą numeru weryfikacyjnego zaświadczenia na  
stronie Polskiej Izby Inżynierów Budownictwa [www.piib.org.pl](http://www.piib.org.pl) lub kontaktując się z biurem właściwej Okręgowej Izby Inżynierów  
Budownictwa.



Toruń, 17 listopada 2023 r.

ZKPPT.8012.146.2023

**Andrzej Piasecki**  
**Zakład Inżynierii Komunikacyjnej**  
**FUP Inowrocław 1**  
**ul. Kopernika 8a**  
**Skrytka 17**  
**88-103 Inowrocław**

W załączeniu przekazuję uchwałę Zarządu Województwa Kujawsko-Pomorskiego w sprawie zaopiniowania realizacji inwestycji drogowej pn. Budowa ul. Granicznej na odcinku od ul. Żytniej do ul. Bema wraz z odnogą boczną wraz z remontem przepustów.

Kierownik Zespołu  
ds. Koordynacji  
Toruń  
*Kosinińska*  
Barbara Kosinińska

**Otrzymują:**

- ① Adresat  
2. ZKPPT a/a MK

**UCHWAŁA NR 46/2431/23**  
**ZARZĄDU WOJEWÓDZTWA KUJAWSKO-POMORSKIEGO**  
**z dnia 15 listopada 2023 r.**

**w sprawie zaopiniowania realizacji inwestycji drogowej pn. Budowa ul. Granicznej na odcinku od ul. Żytniej do ul. Bema wraz z odnogą boczną wraz z remontem przepustów**

Na podstawie art. 11b ust. 1 ustawy z dnia 10 kwietnia 2003 r. o szczególnych zasadach przygotowania i realizacji inwestycji w zakresie dróg publicznych (Dz. U. z 2023 r. poz. 162, 1890 i 2029), uchwała się, co następuje:

**§ 1.** Opiniuje się pozytywnie zamierzenie Burmistrza Ciechocinka dotyczące realizacji inwestycji drogowej pn. Budowa ul. Granicznej na odcinku od ul. Żytniej do ul. Bema wraz z odnogą boczną wraz z remontem przepustów.

**§ 2.** Uchwała wchodzi w życie z dniem podjęcia.

Wicemarszałek Województwa

*Dariusz Kurzuwa* (2)

Członek Zarządu  
Województwa Kujawsko-Pomorskiego

(4)

*Sławomir Kopyś*

Wicemarszałek Województwa

(1)

*Zbigniew Ostrowski*

## UZASADNIENIE

### 1. Przedmiot regulacji:

Burmistrz Ciechocinka, reprezentowany przez Pana Andrzeja Piaseckiego, Zakład Inżynierii Komunikacyjnej (pismo z dnia 20 października 2023 r.), wystąpił do Zarządu Województwa Kujawsko-Pomorskiego o wydanie opinii do materiałów do wniosku o wydanie decyzji o zezwoleniu na realizację inwestycji drogowej pn. Budowa ul. Granicznej na odcinku od ul. Żytniej do ul. Bema wraz z odnogą boczną wraz z remontem przepustów.

### 2. Podstawa prawna:

Zgodnie z art. 11b ust. 1 ustawy z dnia 10 kwietnia 2003 r. o szczególnych zasadach przygotowania i realizacji inwestycji w zakresie dróg publicznych (Dz. U. z 2023 r. poz. 162, 1890 i 2029) właściwy zarządca drogi składa wniosek o wydanie decyzji o zezwoleniu na realizację inwestycji drogowej po uzyskaniu opinii właściwego miejscowo zarządu województwa.

### 3. Konsultacje ustawowe:

Zakres powyższej regulacji nie podlega ustawowym konsultacjom.

### 4. Uzasadnienie merytoryczne:


Zarząd Województwa Kujawsko-Pomorskiego po zbadaniu założeń realizacji inwestycji drogowej stwierdził, że nie koliduje ona z zadaniami samorządu województwa, w tym z zadaniami uwzględnionymi w *Planie zagospodarowania przestrzennego województwa kujawsko-pomorskiego*, zatwierdzonym uchwałą Nr XI/135/03 Sejmiku Województwa Kujawsko-Pomorskiego z dnia 26 czerwca 2003 r. (Dziennik Urzędowy Województwa Kujawsko-Pomorskiego Nr 97, poz. 1437).

W związku z powyższym, zgodnie z art. 11b ust. 1 ustawy z dnia 10 kwietnia 2003 r. o szczególnych zasadach przygotowania i realizacji inwestycji w zakresie dróg publicznych, Zarząd Województwa Kujawsko-Pomorskiego opiniuje pozytywnie realizację inwestycji drogowej pn. Budowa ul. Granicznej na odcinku od ul. Żytniej do ul. Bema wraz z odnogą boczną wraz z remontem przepustów.

### 5. Ocena skutków regulacji:

Zakres powyższej regulacji nie niesie za sobą skutków finansowych, jak również nie pociąga za sobą konieczności zmiany innych aktów prawnych.





Starostwo Powiatowe  
w Aleksandrowie Kujawskim  
ul. Słowackiego 8  
87-700 Aleksandrów Kuj.

## STAROSTWO POWIATOWE W ALEKSANDROWIE KUJAWSKIM

87-700 Aleksandrów Kujawski, ul. Słowackiego 8  
• Centrala tel. (054) 282 46 51, 282 79 00 • Fax (054) 282 79 28  
• [www.aleksandrow.pl](http://www.aleksandrow.pl)

Aleksandrów Kuj. 31.10.2023r.

znak sprawy: AB.6749.10.2023

**Pan Andrzej Piasecki**  
**Zakład Inżynierii Komunikacyjnej**  
**Al. Kopernika 5/71, 88-100 Inowrocław**

**pełnomocnik**  
**Burmistrza Miasta Ciechocinka,**

W dniu 30 października 2023r. Zarząd Powiatu Aleksandrowskiego pozytywnie zaopiniował zamierzenie realizowane przez Burmistrza Miasta Ciechocinka działającego za pośrednictwem pełnomocnika Pana Andrzeja Piaseckiego reprezentującego Zakład Inżynierii Komunikacyjnej Al. Kopernika 5/71, 88-100 Inowrocław i podjął uchwałę nr 578/2023 w przedmiotowej sprawie.

**Załączniki:**

1. Uchwała Nr 578/2023 z dnia 30 października 2023r.

Z up. STAROSTY

Anna Prusaczyk  
Naczelnik

Wydział Architektury i Budownictwa

**Otrzymują:**

1. Adresat + załączniki
2. AB a/a – AP/ACH

**UCHWAŁA NR 578/2023**  
**Zarządu Powiatu Aleksandrowskiego**  
**z dnia 30 października 2023r.**

**w sprawie zaopiniowania realizacji inwestycji drogowej pn. „Budowa ul. Granicznej na odcinku od ul. Żytniej do ul. Bema wraz z odnogą boczną wraz z remontem przepustów w Ciechocinku.”**

Na podstawie art. 32 ust. 1 ustawy z dnia 5 czerwca 1998r. o samorządzie powiatowym (Dz. U. z 2022r. poz. 528) w związku z art. 11b ust. 1 ustawy z dnia 10 kwietnia 2003r. o szczególnych zasadach przygotowania i realizacji inwestycji w zakresie dróg publicznych (tj. Dz. U. z 2023 r. poz. 162), uchwala się co następuje:

§ 1. Opiniuje się pozytywnie zamierzenie **Pana Andrzeja Piaseckiego reprezentującego Zakład Inżynierii Komunikacyjnej Al. Kopernika 5/71, 88-100 Inowrocław działającego w imieniu Burmistrza Miasta Ciechocinka** dotyczące realizacji inwestycji drogowej pn. „Budowa ul. Granicznej na odcinku od ul. Żytniej do ul. Bema wraz z odnogą boczną wraz z remontem przepustów w Ciechocinku.”

§ 2 Wykonanie uchwały powierza się Staroście Aleksandrowskiemu.

§ 3. Uchwała wchodzi w życie z dniem podjęcia.



STAROSTA  
ALEKSANDROWSKI

*Lidia Tokarska*

Sprawdz. pod. wzgl. formaln. PRZEWODNICZ:

KLARKA PRZYBYŁA Anna J.

Toruń, 2023. 30.10.2023



## URZĄD MIEJSKI W CIECHOCINKU

ul. Kopernika 19  
87-720 Ciechocinek  
e-mail: ratusz@ciechocinek.pl

Telefon (54) 283 64 58  
Fax (54) 283 64 23  
www.ciechocinek.pl

GM.271.4.1.2023

Ciechocinek, 26.10.2023 r.

**Zakład Inżynierii Komunikacyjnej**  
**Andrzej Piasecki**  
**Al. Kopernika 5/71**  
**88-100 Inowrocław**

Na podstawie art.11f ust.7 ustawy z dnia 10.04.2003 r. o szczególnych zasadach przygotowania i realizacji inwestycji w zakresie dróg publicznych ( Dz. U. Z 2023 r., poz. 162) opiniuję bez uwag przedstawiony zagospodarowania terenu dla projektu pod nazwą „Budowa ul. Granicznej na odcinku od ul. Żytniej do ul. Bema wraz z odnogą boczną i remontem przepustów w Ciechocinku”.

**RODZIMY STRZ**

*Andrzej Piasecki*

**INSPEKTOR**  
ds. urządzeń inżynierskich

*mgr inż. Andrzej Piasecki*

Wojewódzki Urząd Ochrony Zabytków w Toruniu  
Delegatura we Włocławku  
UL. ŁĘGSKA 42 \* 87-800 WŁOCŁAWEK \* TEL./FAX. [054] 2315522

WUOZ.DW.WZN.5183.1.180.2023.LS

Włocławek, 06.11.2023 r.

Zakład Inżynierii Komunikacyjnej  
Andrzej Piasecki  
Al. Kopernika 5/71  
88-100 Inowrocław

*Dotyczy: wystąpienia Zakładu Inżynierii Komunikacyjnej Andrzej Piasecki pismem z dnia 20.10.2023r. (wpłynęło dnia 27.10.2023 r.) w sprawie zaopiniowania projektu pn.: „Budowa ul. Granicznej na odcinku od ul. Żytniej do ul. Bema wraz z odnogą boczną wraz z remontem przepustów” w Ciechocinku.*

Wojewódzki Urząd Ochrony Zabytków w Toruniu – Delegatura we Włocławku w nawiązaniu do ww. pisma dotyczącego zaopiniowania w myśl art. 11d ust. 1 pkt 8f Ustawy z dnia 10 kwietnia 2003 r. o szczególnych zasadach przygotowania realizacji inwestycji w zakresie dróg publicznych (t. j. Dz. U. 2023, poz. 162) inwestycji pn.: „Budowa ul. Granicznej na odcinku od ul. Żytniej do ul. Bema wraz z odnogą boczną wraz z remontem przepustów” w Ciechocinku ze stanowiska konserwatorskiego **opiniuje pozytywnie** zakres zamierzenia przedstawiony w przesłanym załączniku graficznym pt.: „MAPA PROPONOWANEGO PRZEBIEGU DROGI. BUDOWA UL. GRANICZNEJ NA ODCINKU OD UL. ŻYTNIEJ DO UL. BEMA WRAZ Z ODNOGĄ BOCZNĄ WRAZ Z REMONTEM PRZEPUSTÓW; PROJ.: MGR INŻ. ANDRZEJ PIASECKI, MGR INŻ. RAFAŁ MŁYNARCZYK, PAŹDZIERNIK 2023 R.”



**W załączeniu:**

- 1 egz. mapy proponowanego przebiegu drogi

**Otrzymują:**

1. Zakład Inżynierii Komunikacyjnej Andrzej Piasecki
2. WUOZ.DW.WZN. – aa.



Usługi Geodezyjno-Kartograficzne  
T-Geo Łukasz Tarziński  
87-720 Ciechocinek, ul. Spółdzielcza 3/2  
NIP: 891-159-03-41, Regon 341140004  
tel. 600-191-060, e-mail: t\_geo@wp.pl

GEODETA

Mirosław Kowalski  
Upr. Nr 15171

GFODEIA  
inż. Lukasz Trzywiński  
tel. 606-173-060

## LEGENDA BRANŻA DROGOWA

- |  |  |
|--|--|
|  | <b>Projektowana nawierz. z kostki betonowej</b>  |
|  | <b>Nawierzchnia zjazdów z kostki betonowej kolorowej</b>                                   |
|  | <b>Opaska z płyt azurowych</b>   |
|  | <b>Zieleń</b>  |
|  | <b>Opornik betonowy 12x25cm</b>  |
|  | <b>Krawężnik betonowy najszerszy 15x22 cm</b>  |
|  | <b>Krawężnik betonowy wystający 15x30 cm</b>   |
|  | <b>Obrzeża betonowe 8x30cm</b>   |
|  | <b>Peręcz ochronna U-12 rurowa z wypełnieniem</b>  |
|  | <b>Stalowa bariera ochronna</b>  |
|  | <b>Istniejące linie rozgraniczające pas drogowy -</b>                                      |
|  | <b>Projektowane linie rozgraniczające pas drogowy -<br/>stan po podziale nieruchomości</b> |

### Kanał technologiczny

- [illegible]

projektowana studnia kablowa  
SK-2, SKR-1

**Zakład Inżynierii Komunikacyjnej  
Andrzej Plasecki  
ul. Kopernika 5/71, 88-100 Inowrocław**

Obiekt *Budowa ul. Granicznej na odcinku od ul. Żytniej do ul. Bema wraz z  
odnogą boczną wraz z remontem przepustów.*

Tytuł opracowania: **Mapa proponowanego przebiegu drogi**

Projektant  
mgr inż. Andrzej Piasecki  
uprawniony do projektowania i nadzoru  
KUPN17A1000M1  
do projektowania i nadzoru robót budowlanych  
z ograniczeniem w specjalności drogowej

Branża	Drogowa
--------	---------

Skala	<b>1:500</b>
-------	--------------

Nr rysunku	2d
------------	----

Data	01.10.2023
------	------------

Załam W2
w prawo $g[g]=2,0161$ $X(N)=5859988,74$ $Y(E)=6553456,95$

Zaloni W3
w lewo
g[g]= 2,0160
X(N)= 5860000,75
Y(E)= 6553467,21

Ze stanowiska konserwatorskiego  
zaopiniowano pismem

z dnia 06.11.2023





**SZEF  
CENTRALNEGO WOJSKOWEGO  
CENTRUM REKRUTACJI**

reprezentowany przez

**Burmistrz Ciechocinka**

**Andrzej PIASECKI**  
**Zakład Inżynierii Komunikacyjnej**  
FUP Inowrocław 1  
ul. Kopernika 8a, skrytka 17  
88-103 Inowrocław

**ZA ZWROTNYM POTWIERDZENIEM**

Nr sprawy: CWCR OZ Byd.-SLog.0732.169.2023

**POSTANOWIENIE Nr 351/23**

Szef Centralnego Wojskowego Centrum Rekrutacji działając na podstawie art. 34 ust. 1 pkt 11 ustawy z dnia 11 marca 2022r. o obronie Ojczyzny ( Dz. U. z 2022 r., poz. 2305 z póź. zm. ) w związku z art. 11d ust. 1 pkt 8 ppkt h ustawy z dnia 10 kwietnia 2003 r. o szczególnych zasadach przygotowania i realizacji inwestycji w zakresie dróg publicznych (tekst jednolity: Dz. U. z 2021 r., poz. 1376) oraz w związku z art. 106 § 3, 5, art. 124 § 1 i 2, art. 143 ustawy z dnia 14 czerwca 1960 r. Kodeks postępowania administracyjnego (tekst jednolity: Dz. U. z 2023r., poz. 775) po rozpatrzeniu sprawy z wniosku Burmistrza Ciechocinka z dnia 20.10.2023r., (nr wch. 7269/23 z dnia 30.10.2023r.), reprezentowanego przez Andrzeja Piaseckiego, Zakład Inżynierii Komunikacyjnej, dotyczącego opinii projektu inwestycji drogowej pn.: „Budowa ulicy Granicznej na odcinku od ulicy Żytniej do ulicy Bema wraz z odnogą boczną wraz z remontem przepustów”,

**postanawia:**

zaopiniować pozytywnie projekt inwestycji drogowej pn.: „Budowa ulicy Granicznej na odcinku od ulicy Żytniej do ulicy Bema wraz z odnogą boczną wraz z remontem przepustów”.

**UZASADNIENIE**

W związku z tym, że przedłożony projekt nie koliduje z potrzebami obronności i bezpieczeństwa państwa w obszarze odpowiedzialności Szefa Ośrodka Zamiejscowego w Bydgoszczy Centralnego Wojskowego Centrum Rekrutacji, postanowiono jak wyżej.



Gdańsk, 6 listopada 2023 r.

GDA.5120.113.2023.DJ

L.dz.31470/11/2023/DJ

## Postanowienie

Na podstawie art. 11d ust. 1 pkt 8 lit. c ustawy z dnia 10 kwietnia 2003 r. o szczególnych zasadach przygotowania i realizacji inwestycji w zakresie dróg publicznych (t.j. Dz. U. z 2023 r. poz. 162 z późn. zm.) oraz art. 106 § 5 ustawy z dnia 14 czerwca 1960 r. – Kodeks postępowania administracyjnego (t.j. Dz. U. z 2023 r. poz. 775), po rozpatrzeniu wniosku Burmistrza Ciechocinka, w imieniu i na rzecz którego działa Pan Andrzej Piasecki (pełnomocnictwo z dnia 30 maja 2023 r.), z dnia 20 października 2023 r. (data wpływu 27 października 2022 r.), w sprawie wydania opinii do wniosku o zezwoleniu na realizację inwestycji drogowej dla zadania inwestycyjnego pod nazwą: „Budowa ul. Granicznej na odcinku od ul. Żytniej do ul. Bema wraz z odnogą boczną wraz z remontem przepustów”,

## Opiniuję pozytywnie

wniosek o zezwolenia na realizację inwestycji drogowej dla zadania inwestycyjnego pod nazwą: „Budowa ul. Granicznej na odcinku od ul. Żytniej do ul. Bema wraz z odnogą boczną wraz z remontem przepustów”, planowanej w granicach terenu górniczego złoża wód leczniczych „Ciechocinek”, wyznaczonego w koncesji nr 95/92 wydanej w dniu 10 listopada 1992 r. przez Ministra Ochrony Środowiska, Zasobów Naturalnych i Leśnictwa z terminem ważności do dnia 9 listopada 2042 r. dla Uzdrowiska Ciechocinek S.A.,

### **przy uwzględnieniu na kolejnych etapach przygotowania inwestycji następujących warunków geologiczno-górnich:**

- 1) niewykonywania żadnych robót geologicznych, w tym odwiertów pod pionowe wymienniki gruntowej pompy ciepła,
- 2) w przypadku zamiaru prowadzenia robót geologicznych w obszarze górniczym, niezależnie od głębokości i celu ich wykonania, wymagane jest posiadanie zatwierdzonego przez Dyrektora Okręgowego Urzędu Górniczego w Gdańsku, planu ruchu zakładu wykonującego roboty geologiczne.

## Uzasadnienie

W dniu 27 października 2023 r. do Dyrektora Okręgowego Urzędu Górniczego w Gdańsku wpłynęło pismo Burmistrza Ciechocinka, w imieniu i na rzecz którego działa Andrzej Piasecki, z dnia 20 października 2023r., w sprawie wydania opinii do wniosku o zezwoleniu na realizację inwestycji drogowej dla zadania inwestycyjnego pod nazwą: „Budowa ul. Granicznej na odcinku od ul. Żytniej do ul. Bema wraz z odnogą boczną wraz z remontem przepustów”.

Zgodnie z treścią art. 11d ust. 1 pkt 8 lit. c ustawy z dnia 10 kwietnia 2003 r. o szczególnych zasadach przygotowania i realizacji inwestycji w zakresie dróg publicznych do wniosku o wydanie decyzji o zezwoleniu na realizację inwestycji drogowej właściwy zarządca drogi dołącza opinię właściwego organu nadzoru górniczego w odniesieniu do terenów górniczych.

Niezależnie od obowiązków organów administracji publicznej przewidzianych w K.p.a., niniejszym realizuję obowiązek informacyjny, o którym mowa w art. 13 ust. 1 i 2 rozporządzenia 2016/679. Powyższy obowiązek nie wpływa na tok i wynik postępowania administracyjnego.

#### **Informacje i dane do kontaktów w sprawie danych osobowych**

Administratorem danych osobowych jest Dyrektor Okręgowego Urzędu Górniczego w Gdańsku, e-mail: [ouggdansk@wug.gov.pl](mailto:ouggdansk@wug.gov.pl). Dane kontaktowe do Inspektora Ochrony Danych: Inspektor Ochrony Danych, Wyższy Urząd Górniczy, ul. Poniatowskiego 31, 40-055 Katowice, e-mail: [iod@wug.gov.pl](mailto:iod@wug.gov.pl).

#### **Informacje dotyczące przetwarzanych danych osobowych**

Pani/Pana dane osobowe są przetwarzane w celu realizacji zadań przez Dyrektora Okręgowego Urzędu Górniczego w Gdańsku, w szczególności wykonywania zadań m.in. prowadzenia postępowań administracyjnych. Podstawą prawną przetwarzania danych osobowych jest obowiązek prawny ciążyący na administratorze danych osobowych wynikający z ustaw nakładających obowiązek realizacji konkretnego zadania, a także wykonywanie zadań realizowanych w interesie publicznym lub w ramach sprawowania władzy publicznej. Podanie danych osobowych jest wymagane przepisami prawa.

#### **Okres przetwarzania danych**

Dane osobowe będą przetwarzane przez okres realizacji danego zadania oraz zgodnie z przepisami dotyczącymi archiwizacji.

#### **Źródła danych**

Przetwarzane dane osobowe mogą być pozyskiwane od osoby, której dane dotyczą, a także ze źródeł publicznie dostępnych oraz od organów administracji publicznej, innych podmiotów i osób fizycznych zobowiązanych do przekazania danych osobowych.

#### **Kategorie odnośnych danych**

Przetwarzane dane osobowe obejmują w szczególności imię i nazwisko oraz adres, a także inne dane osobowe niezbędne do realizacji ww. zadań.

#### **Odbiorcy danych osobowych**

Dane osobowe mogą być przekazywane do organów publicznych i urzędów państwowych lub innych podmiotów upoważnionych na podstawie przepisów prawa lub wykonujących zadania realizowane w interesie publicznym lub w ramach sprawowania władzy publicznej.

#### **Prawa osoby, której dane dotyczą**

Przysługuje Pani/Panu prawo do żądania od administratora danych osobowych dostępu do swoich danych osobowych, ich sprostowania oraz ograniczenia ich przetwarzania.

Przysługuje Pani/Panu prawo do wniesienia skargi do organu nadzorczego, tj. Prezesa Urzędu Ochrony Danych Osobowych.



## PROTOKÓŁ NARADY KOORDYNACYJNEJ

przeprowadzonej za pomocą środków komunikacji elektronicznej w dniu: 2023-11-07

Znak sprawy: **GN.Gz.6630.217.2023**

Przedmiot uzgodnienia: **Sieć inna**

Kanał technologiczny

Wnioskodawca: **ZAKŁAD INŻYNIERII  
KOMUNIKACYJNEJ Andrzej  
Piasecki**

al. Mikołaja Kopernika 5/71

88-100 Inowrocław

Inwestor: **Gmina Miasta Ciechocinek**

Signed by /  
Podpisano przez:

Jacek Żbikowski

Date / Data:  
2023-12-05 13:30

Lokalizacja obiektu: **040101\_2.0001.wg. załącznika mapowego**

Data wpływu zlecenia: 2023-10-31

Data uzgodnienia: 2023-12-05

### Sposób przeprowadzenia narady: za pomocą środków komunikacji elektronicznej

Przewodniczący narady: - w Wydziale Geodezji, Rolnictwa i Ochrony Środowiska Jacek Żbikowski

### Opis przedmiotu narady:

#### 1 Sieć inna

### Uwagi i zalecenia zgodnie z opinią zespołu koordynacyjnego:


Uwagi Przewodniczącego :

- 1 Inwestor jest zobowiązany zapewnić wyznaczenie przez jednostki uprawnione do wykonywania prac geodezyjnych, usytuowania obiektów projektowych, a po zakończeniu ich budowy - dokonania geodezyjnej inwentaryzacji powykonawczej - W PRZYPADKU PRZEWODÓW PODZIEMNYCH - PRZED ICH ZASYPANIEM.
- 2 Uzgodnienie lokalizacji jest jednym z warunków zatwierdzenia projektu budowlanego i wydania pozwolenia na budowę przez właściwy terenowo organ architektoniczno-budowlany, natomiast nie rozstrzyga rozwiązań urbanistyczno-architektonicznych oraz technicznych projektu.
- 3 Podczas prowadzenia prac zwrócić szczególną uwagę na istniejące punkty osnowy poziomej III klasy. W przypadku uszkodzenia w/w punktów osnowy sprawca szkody poniesie konsekwencje wynikające z przepisów ustawy z dnia 17 maja 1989 r. "Prawo geodezyjne i kartograficzne" (2010: Dz.U. Nr 193, poz.1287, art.48 ust.1 pkt.3).
- 4 Nie przestrzeganie powyższych uwag i zaleceń podlega sankcjom wynikającym z art.48 pkt.6 ustawy z dnia 17 maja 1989 roku "Prawo geodezyjne i kartograficzne".

Lp	Nazwa Instytucji	Imię, nazwisko uzgadniającego Data	Stanowisko uczestnika - UWAGI
1	ENERGA-OPERATOR S.A. Oddział w Toruniu Rejon Dystrybucji w Radziejowie	Andrzej Szczechowicz 2023-11-09 13:29:31	Przed rozpoczęciem zasadniczych prac ziemnych na wytyczanej trasie przebiegu urządzeń w miejscach zbliżeń i skrzyżowań z istniejącymi urządzeniami energetycznymi należy odkryć przewody istniejące, bez użycia sprzętu zmechanizowanego. Odkrycie powinno nastąpić pod nadzorem pracownika Zakładu Energetycznego. W trakcie budowy - układania urządzeń infrastruktury uzbrojenia podziemnego należy bezwzględnie zachowywać i respektować wymagane normą N-SEP-E-004 odległości w pionie oraz w poziomie od istniejących

11	Komunalne Przedsiębiorstwo Użyteczności Publicznej EKOCIECH w Ciechocinku		
12	ZDW w Bydgoszczy		
13	SIME Polska	SIME4 Katarzyna Kitlińska 2023-11-09 11:55:22	Brak sieci SIME Polska sp. z o.o.
14	FIBEE IV sp. z o.o.	FIBEE1-Mateusz Horbal 2023-11-09 11:07:13	<p><b>Warunki Techniczne</b> jakie należy spełnić przy realizacji robót na infrastrukturze FIBEE IV SP Z O.O.:</p> <ol style="list-style-type: none"> <li>1. Lokalizację podziemnych urządzeń telekomunikacyjnych należy potwierdzić w terenie za pomocą przekopów próbnych.</li> <li>2. Inwestor/Wykonawca zobowiązany jest do zabezpieczenia przed uszkodzeniem infrastruktury FIBEE IV SP Z O.O. w sposób umożliwiający dalszą eksploatację, konserwację, modernizację czy naprawę.</li> <li>3. Termin prac należy zgłosić, z co najmniej 3-tygodniowym wyprzedzeniem, do Network Operations Center, tel. (61) 222 22 11 oraz prace-planowe@fiberhost.com.</li> <li>4. Zobowiązuje się Inwestora i Wykonawcę robót do prowadzenia prac w sposób wykluczający możliwość powstania awarii sieci lub urządzeń FIBEE IV SP Z O.O. W przypadku uszkodzenia w trakcie prowadzenia robót, infrastruktury FIBEE IV SP Z O.O. należy ją zabezpieczyć i bezwzględnie powiadomić FIBEE IV SP Z O.O. tel. (61) 222 11 90. Inwestor ponosi odpowiedzialność materialną i karną wynikającą z Kodeksu Cywilnego za spowodowanie uszkodzeń infrastruktury FIBEE IV SP Z O.O. w czasie wykonywania robót oraz za szkody, które mogłyby powstać w przyszłości na skutek przeprowadzonych robót w tym strat tytułem braku transmisji, tj. w szczególności strat powstałych w związku z karami wynikającymi z łączących INEA z abonentami Service-Level Agreement.</li> <li>5. Wszelkie prace wykonywane w pobliżu infrastruktury FIBEE IV SP Z O.O. (skrzyżowania lub zbliżenia) czy też prace związane z przebudową infrastruktury należy wykonać ręcznie zgodnie z obowiązującymi przepisami, z należytą ostrożnością, zachowując normatywne odległości, pod nadzorem osoby wskazanej przez jej właściciela (FIBEE IV SP Z O.O.). Koszt płatnego nadzoru wynosi 200 zł netto + VAT za jedną roboczogodzinę. Zabezpieczyć dwudzielnymi rurami grubościnnymi na koszt Inwestora. Przed zasypaniem miejsca zabezpieczeń podlegają odbiorowi przez służby techniczne FIBEE IV SP Z O.O.</li> <li>6. Przy natrafieniu w trakcie wizji lokalnej dokonywanej przez projektanta lub podczas robót ziemnych, na urządzenia FIBEE IV SP Z O.O. nie naniesione na podkład mapowy, należy je zabezpieczyć i powiadomić FIBEE IV SP Z O.O. w celu ustalenia trybu dalszego postępowania.</li> <li>7. W przypadku konieczności przebudowy lub przemieszczenia urządzeń telekomunikacyjnych FIBEE IV SP Z O.O., Inwestor opracuje dokumentację projektowo-kosztorysową zgodnie z normą ZN-15/OPL-004,</li> </ol>





## URZĄD MIEJSKI W CIECHOCINKU

ul. Kopernika 19  
87-720 Ciechocinek  
e-mail: ratusz@ciechocinek.pl

Telefon (54) 283 64 58  
Fax (54) 283 64 23  
www.ciechocinek.pl

GM.271.4.2023

Ciechocinek, 18.10.2023 r.

**Zakład Inżynierii Komunikacyjnej**  
**Andrzej Piasecki**  
**Al. Kopernika 5/71**  
**88-100 Inowrocław**

W odpowiedzi na Pana pismo (data wpływu 12.10.2023 r.) - informuję, że uzgadniam przedstawiony zagospodarowania terenu dla projektu pod nazwą „Budowa ul. Granicznej na odcinku od ul. Żytniej do ul. Bema wraz z odnogą boczną i remontem przepustów w Ciechocinku” przy zachowaniu następujących parametrów drogi:

1. Szerokość pieszojezdni min. 5,00 metrów;
2. Pobocze z płyt ażurowych;
3. Nawierzchnia z kostki betonowej.

  
ZAKŁAD INŻYNIERII KOMUNIKACYJNEJ  
www.inowroclaw.pl



**Polska Spółka Gazownictwa sp. z o.o.**  
**Oddział Zakład Gazowniczy w Bydgoszczy**  
ul. Jagiellońska 42, 85-097 Bydgoszcz  
tel. 52 328 51 01, faks 52 328 51 02

**Dział Zarządzania Majątkiem Sieciowym**  
ul. Jagiellońska 42, 85-097 Bydgoszcz  
uzgodnienia.bydgoszcz@psgaz.pl

NR 9613/BR/ZTI/2023

DATA: 2023-11-28

Zadanie: Budowa ulicy na odcinku od ul. Żytniej do ul. Bema wraz z odnogą boczną wraz z remontem przepustów.

Opracowanie: Projekt zagospodarowania terenu

Miejscowość: Ciechocinek (gm. m. Ciechocinek)

Adres: ul. Graniczna, odcinek od ul. Żytniej do ul. Bema

Projektant: Andrzej Piasecki, upr. nr: KUP/0117/PWOD/11

Inwestor: Gmina Miasta Ciechocinek Kopernika 19 87-720 Ciechocinek

**Opracowania jw. NIE UZGADNIA SIĘ.**

Niezgodności/zastrzeżenia zawarto na drugiej stronie.



**Miejskie Przedsiębiorstwo Wodociągów i Kanalizacji  
Spółka z o.o. w Ciechocinku**

87-720 Ciechocinek ul. Nieszawska 21

tel./fax: +48 54 283 62 24

e-mail: sekretariat@mpwik.ciechocinek.pl

NIP: 891-101-23-25

KRS: 0000200181

Sąd Rejonowy w Toruniu Kapitał zakładowy: 19.699.000zł, BDO: 000132110

Ciechocinek dnia 30.10.2023r.

L. DZ. KT. 2375.2023 P.2.

**Klauzula uzgadniająca Nr TT 1/X/2023**

"Przebudowa ul. Granicznej na odcinku od ul. Żytniej do ul. Bema wraz z odnogą boczną wraz z remontem przepustów" drogi dojazdowej w Ciechocinku zgodnie z załączoną dokumentacją projektową.

- Uzgodnienie dotyczy wyłącznie w odniesieniu do urządzeń wodociągowych i kanalizacyjnych, będących w posiadaniu przedsiębiorstwa w granicach jego odpowiedzialności eksploatacyjnej zgodnie z przepisami prawa.
- Przed przystąpieniem do wykonywania robót ziemnych należy zgłosić ten fakt do MPWiK na 7 dni przed planowanymi robotami.
- Projektowane roboty należy wykonać zgodnie z dokumentacją techniczną, uzgodnieniami branżowymi, opinią koordynacyjną Starostwa Powiatowego, niniejszą klauzulą oraz obowiązującymi normami wykonawstwa i odbioru robót.
- W projektowanym obszarze terenu występują kolizje z siecią wodociągową i przyłączami wodociągowymi oraz siecią kanalizacji sanitarnej. Prace prowadzić ręcznie dokonując odkrycia miejsc kolizyjnych.
- W powyższym terenie została zaprojektowana sieć kanalizacji sanitarnej, której wykonanie nastąpi w roku 2024 lub 2025. Przed wykonaniem drogi należy wykonać sieć kanalizacji sanitarnej oraz rozważyć możliwość budowy sieci kanalizacji deszczowej w tym terenie.
- Posadowienia urządzeń dokonać zgodnie z Polskimi Normami, zachowując przewidziane odległości i sposoby rozwiązań technicznych.
- Prace zanikające dotyczące usytuowania przewodów i ich głębokości w miejscach kolizyjnych z urządzeniami będącymi w eksploatacji MPWiK należy przed zasypaniem oraz włączeniem zgłosić do naszego przedsiębiorstwa.
- Wykonane prace należy zgłosić przed odbiorem do MPWiK w zakresie lokalizacji urządzeń wodociągowych i kanalizacyjnych oraz wykonać inwentaryzację geodezyjną powykonawczą.
- Wykonanie robót nie może naruszać praw osób trzecich. Wszelkie kolizje z przyłączem wodociągowym i siecią kanalizacyjną oraz regulacje armatury wodociągowej i kanalizacyjnej zostaną wykonane na koszt Inwestora lub Wykonawcy robót.

KIEROWNIK TECHNICZNY

inż. Piotr Zabłocki



Od Rejon Dystrybucji w Radziejowie  
Dział Dokumentacji Energetycznej  
Aneta Ogrodowska  
96MMD

Do Zakład Inżynierii Komunikacyjnej  
Andrzej Piasecki  
Al. Kopernika 5/71  
88-100 Inowrocław

Tel. 56 470 6384

Znak EOP/KD/9/2023/10/05575  
Dot. uzgodnienie branżowe projektu : budowa  
ul. Granicznej na odcinku od ul. Żytniej  
do ul. Bema w Ciechocinku wraz z odnogą  
boczną wraz z remontem przepustów względem  
istniejącej sieci elektroenergetycznej  
na terenie dz. nr 2229,2225/3  
obręb Ciechocinek , gm. M.Ciechocinek

Radziejów, 3 listopada 2023 roku

W załączeniu pisma w sprawie jak wyżej informujemy, że przedłożoną dokumentację techniczną uzgadniamy pozytywnie z następującymi uwagami:


1. Prace budowlane w pobliżu napowietrznej linii energetycznej nN i SN oraz kablowej linii energetycznej nN wykonać bez użycia sprzętu zmechanizowanego lub też z użyciem sprzętu po uprzednim wyłączeniu linii spod napięcia. W tym celu należy zgłosić potrzebę wyłączenia linii w Rejonie Dystrybucji Radziejów
2. Pod linią energetyczną nie należy składować, gromadzić materiałów budowlanych oraz łatwopalnych
3. Ujawnione podczas prac ziemnych urządzenia energetyczne nie wykazane na mapach należy zgłosić pod numer 991 Pogotowia Energetycznego lub do Rejonu Dystrybucji przy ul. Brzeskiej 19 w Radziejowie w celu właściwego ich zabezpieczenia pod nadzorem pracownika Energa-Operator SA
4. Wszelkie uszkodzenia istniejących urządzeń energetycznych w związku z prowadzonymi robotami należy usuwać kosztem i staraniem wykonawcy robót lub inwestora budującego
5. Całość prac wykonać zachowując normatywne odległości od istniejących urządzeń energetycznych zgodnie z obowiązującymi przepisami i normami
6. Uzgodnienie ważne dwa lata od daty uzgodnienia.

Z poważaniem

Załącznik:

1/Plan zagospodarowania terenu-1egz.

Kierownik Działu  
Dokumentacji Energetycznej

  
Andrzej Szczepanowicz

T +48 56 470 61 00  
F +48 56 470 64 40

Regon 190275904-00122  
NIP 583-000-11-90

ENERGA-OPERATOR SA  
Oddział w Toruniu  
ul. Gen. Bema 128, 87-100 Toruń

operator.torun@energa.pl  
energa-operator.pl













Sąd Rejonowy Gdańsk-Północ  
VII Wydział Gospodarczy KRS  
KRS 0000033455

nr konta: 61 1240 6292 1111 0010 3649 1837  
Kapitał zakładowy/wpłacony 1 356 110 400 zł

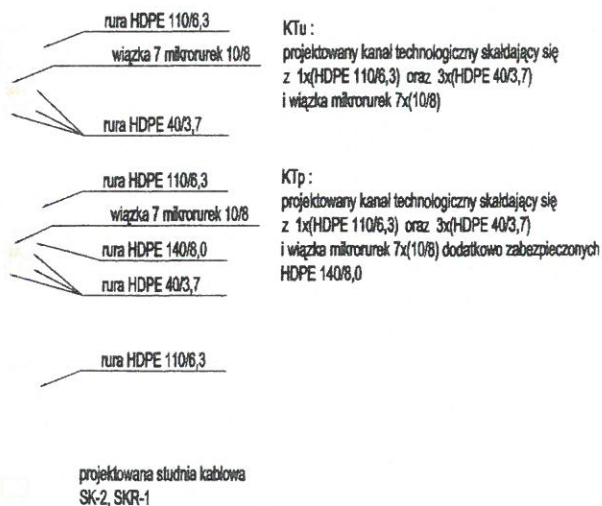


14  
lski

## LEGENDA BRANŻA DROGOWA

- |  |  |
|--|--|
|  | <b>Projektowana nawierz. z kostki betonowej</b>          |
|  | <b>Nawierzchnia zjazdów z kostki betonowej kolorowej</b> |
|  | <b>Opaska z płyt ażurowych</b>                           |
|  | <b>Zieleń</b>  |
|  | <b>Opornik betonowy 12x25cm</b>                          |
|  | <b>Krawężnik betonowy najazdowy 15x22 cm</b>             |
|  | <b>Krawężnik betonowy wystający 15x30 cm</b>             |
|  | <b>Obrzeże betonowe 8x30cm</b>                           |
|  | <b>Poręcz ochronna U-12 rurowa z wypełnieniem</b>        |
|  | <b>Stalowa bariera ochronna</b>                          |
|  | <b>Istniejące linie rozgraniczające pas drogowy -</b>    |
|  | <b>Projektowane linie rozgraniczające pas drogowy -</b>  |
|  | <b>- stan po podziale nieruchomości</b>                  |

## Kanał technologiczny



<b>Zakład Inżynierii Komunikacyjnej</b> <b>Andrzej Piasecki</b> <b>ul. Kopernika 5/71, 88-100 Inowrocław</b>		
<b>Obiekt</b>	<i>Przebudowa ul. Granicznej na odcinku od ul. Żytniej do ul. Bema wraz z jedną boczną wraz z remontem przepustów.</i>	
<b>Tytuł opracowania:</b>	<b>Plan zagospodarowania terenu</b>	
<b>Projektant</b> <b>mgr inż. Andrzej Piasecki</b> <small>uprawnienie budowlane numer KUP/17/P/POD/11</small> <small>do projektowania i nadzoru nad robotami budowlanymi w budownictwie drogowym</small>	<b>Branża</b>	<b>Drogowa</b>
	<b>Skala</b>	<b>1:500</b>
<b>Sprawdzający</b> <b>mgr inż. Rafał Młynarczyk</b> <small>uprawnienie budowlane numer KUP/0114/POD/14</small>	<b>Nr rysunku</b>	<b>2d</b>
	<b>Data</b>	<b>01.10.2023</b>



**STAROSTA  
ALEKSANDROWSKI**

(nazwa organu wydającego dokument)

Nr kancelaryjny : GN.Ge.6621.968.2023

Województwo : kujawsko-pomorskie  
Powiat : aleksandrowski  
Jednostka ewidencyjna : 040102\_1 Ciechocinek  
Obręb : 0001 CIECHOCINEK

**UPROSZCZONY WYPIS Z REJESTRU GRUNTÓW**

z dnia: 24.05.2023

Jednostka rejestrowa : G.1535

Lp	Podmiot ewidencyjny	Charakter własności / władania	Udział
1	Grażyna Zofia Jabłońska Rodzice:Roman,Aniela BENEDYKTA DYBOWSKIEGO 48; 09-400 PŁOCK;	Własność	1/2
2	Dorota Marjańska Rodzice:Roman,Aniela GEN. JÓZEFA BEMA 85A; 87-720 CIECHOCINEK;	Własność	1/2

Numer działki	Położenie działki	Opis użytku	Oznaczenie użytków i konturów klasyfikac.	Pow. użytku [ha]	Pow. działki [ha]	Nr KW lub inny dokument własności
2228	CIECHOCINEK; GENERAŁA BEMA 85	tereny mieszkaniowe	B	0,1714	0,6944	WL1A/00008518/5
		łąki trwałe	ŁIII	0,0876		
		grunty orne	RIVa	0,4248		
		grunty pod rowami	W-ŁIII	0,0106		

Id działki: 040102\_1.0001.2228

**Budynek niestanowiący odrębnego od gruntu przedmiotu własności**

Id budynku: 040102\_1.0001.3816\_BUD      Powierzchnia lokali wyodrębn.: 0.00  
Rodzaj wg KŚT: Budynki mieszkalne      Powierzchnia lokali niewyodrębn.: 0.00  
Powierzchnia pom. przyn. lokali: 0.00  
Liczba kondyg. nad/pod: 1,5/ 0,0  
Pow zabud. [m2]: 122,00  
Adres budynku: CIECHOCINEK; GENERAŁA BEMA 85  
Ident. działek: 040102\_1.0001.2228

**Budynek niestanowiący odrębnego od gruntu przedmiotu własności**

Id budynku: 040102\_1.0001.3817\_BUD      Powierzchnia lokali wyodrębn.: 0.00  
Rodzaj wg KŚT: Budynki mieszkalne      Powierzchnia lokali niewyodrębn.: 0.00  
Powierzchnia pom. przyn. lokali: 0.00  
Liczba kondyg. nad/pod: 1,0/ 0,0  
Pow zabud. [m2]: 85,00  
Adres budynku: CIECHOCINEK; GENERAŁA BEMA 85  
Ident. działek: 040102\_1.0001.2228

---

**Budynek niestanowiący odrębnego od gruntu przedmiotu własności**

Id budynku: 040102_1.0001.3818_BUD	Powierzchnia lokali wyodrębn.: 0.00
Rodzaj wg KŚT: Pozostałe budynki niemieszkalne	Powierzchnia lokali niewyodrębn.: 0.00
	Powierzchnia pom. przyn. lokali: 0.00
Liczba kondyg. nad/pod: 1,0/ 0,0	
Pow zabud. [m2]: 50,00	
Adres budynku: CIECHOCINEK; GENERAŁA BEMA 85	
Ident. działek: 040102_1.0001.2228	

---

**Budynek niestanowiący odrębnego od gruntu przedmiotu własności**

Id budynku: 040102_1.0001.3819_BUD	Powierzchnia lokali wyodrębn.: 0.00
Rodzaj wg KŚT: Budynki transportu i łączności	Powierzchnia lokali niewyodrębn.: 0.00
	Powierzchnia pom. przyn. lokali: 0.00
Liczba kondyg. nad/pod: 1,0/ 0,0	
Pow zabud. [m2]: 33,00	
Adres budynku: CIECHOCINEK; GENERAŁA BEMA 85	
Ident. działek: 040102_1.0001.2228	

---

Razem powierzchnia działek : 0,6944 ha

Słownie : sześć tysięcy dziewięćset czterdzieści cztery m. kwadr.

Wypis zawiera dane według stanu na dzień : 24.05.2023

Sporządził : Anna Śmieszna

24.05.2023

Z up. STAROSTY

Anna Śmieszna

Specjalista

..... w Wydziale Geodezji, Rolnictwa  
i Ochrony Środowiska

(imię i nazwisko osoby reprezentującej organ)

**STAROSTA  
ALEKSANDROWSKI**

(nazwa organu wydającego dokument)

Nr kancelaryjny : GN.Ge.6621.968.2023

Województwo : kujawsko-pomorskie

Powiat : aleksandrowski

Jednostka ewidencyjna : 040102\_1 Ciechocinek

Obręb : 0001 CIECHOCINEK

**UPROSZCZONY WYPIS Z REJESTRU GRUNTÓW**

z dnia: 24.05.2023

Jednostka rejestrowa : G.1536

Lp	Podmiot ewidencyjny	Charakter własności / władania	Udział
1	(małżeństwo) Janusz Iwiński Rodzice: Bronisław, Janina GRANICZNA 20; 87-720 CIECHOCINEK;  Urszula Iwińska Rodzice: Edward, Teresa GRANICZNA 20; 87-720 CIECHOCINEK;	Własność	1/1

Numer działki	Położenie działki	Opis użytku	Oznaczenie użytków i konturów klasyfikac.	Pow. użytku [ha]	Pow. działki [ha]	Nr KW lub inny dokument własności
2185/2	CIECHOCINEK; ŻYTANIA	łąki trwałe	ŁIII	0,1529	0,6943	WL1A/00006181/9
		grunty orne	RIVa	0,5276		
		grunty pod rowami	W-ŁIII	0,0138		

Id działki: 040102\_1.0001.2185/2

Razem powierzchnia działek :

0,6943 ha

Słownie : sześć tysięcy dziewięćset czterdzieści trzy m. kwadr.

Wypis zawiera dane według stanu na dzień : 24.05.2023

Sporządził : Anna Śmieszna

24.05.2023

Z up. STAROSTY

Anna Śmieszna

Specjalista

w Wydziale Geodezji, Rolnictwa  
i Ochrony Środowiska

(imię i nazwisko osoby reprezentującej organ)

**STAROSTA  
ALEKSANDROWSKI**

(nazwa organu wydającego dokument)

Nr kancelaryjny : GN.Ge.6621.968.2023

Województwo : kujawsko-pomorskie

Powiat : aleksandrowski

Jednostka ewidencyjna : 040102\_1 Ciechocinek

Obręb : 0001 CIECHOCINEK

**UPROSZCZONY WYPIS Z REJESTRU GRUNTÓW**

z dnia: 24.05.2023

Jednostka rejestrowa : G.3154

Lp	Podmiot ewidencyjny	Charakter własności / władania	Udział
1	(małżeństwo) Krzysztof Jan Cichowski Rodzice: Zdzisław, Zofia GRANICZNA 26; 87-720 CIECHOCINEK;  Barbara Cichowska Rodzice: Stanisław, Jadwiga GRANICZNA 26; 87-720 CIECHOCINEK;	Własność	1/1

Numer działki	Położenie działki	Opis użytku	Oznaczenie użytków i konturów klasyfikac.	Pow. użytku [ha]	Pow. działki [ha]	Nr KW lub inny dokument własności
2184/8	CIECHOCINEK; GRANICZNA	tereny mieszkaniowe	B	0,0930	0,2505	WL1A/00032471/0
		łąki trwałe	ŁIII	0,1140		
		grunty orne	RIVa	0,0263		
		grunty pod rowami	W-ŁIII	0,0172		

Id działki: 040102\_1.0001.2184/8

**Budynek niestanowiący odrębnego od gruntu przedmiotu własności**

Id budynku: 040102\_1.0001.3738\_BUD

Powierzchnia lokali wyodrębn.: 0.00

Rodzaj wg KŚT: Budynki mieszkalne

Powierzchnia lokali niewyodrębn.: 0.00

Powierzchnia pom. przyn. lokali: 0.00

Liczba kondyg. nad/pod: 1,5/ 0,0

Pow zabud. [m2]: 161,00

Adres budynku: GRANICZNA

Ident. działek: 040102\_1.0001.2184/8

Razem powierzchnia działek :

0,2505 ha

Słownie : dwa tysiące pięćset pięć m. kwadr.

Wypis zawiera dane według stanu na dzień : 24.05.2023

Sporządził : Anna Śmieszna

24.05.2023

**Z up. STAROSTY**

**Anna Śmieszna**

Specjalista  
w Wydziale Geodezji, Rolnictwa  
i Ochrony Środowiska

(imię i nazwisko osoby reprezentującej organ)



**STAROSTA  
ALEKSANDROWSKI**

(nazwa organu wydającego dokument)

Nr kancelaryjny : GN.Ge.6621.968.2023

Województwo : kujawsko-pomorskie

Powiat : aleksandrowski

Jednostka ewidencyjna : 040102\_1 Ciechocinek

Obręb : 0001 CIECHOCINEK

**UPROSZCZONY WYPIS Z REJESTRU GRUNTÓW**

z dnia: 24.05.2023

Jednostka rejestrowa : G.3611

Lp	Podmiot ewidencyjny	Charakter własności / władania	Udział
1	(małżeństwo) Zbigniew Świerszcz Rodzice: Stanisław, Wanda OKRĘŻNA 28; 87-700 ODOLION;  Elżbieta Świerszcz Rodzice: Wiktor, Marianna OKRĘŻNA 28; 87-700 ODOLION;	Własność	1/1

Numer działki	Położenie działki	Opis użytku	Oznaczenie użytków i konturów klasyfikac.	Pow. użytku [ha]	Pow. działki [ha]	Nr KW lub inny dokument własności
2225/5	CIECHOCINEK; GRANICZNA	łąki trwałe	ŁIII	0,0628	0,1131	WL1A/00007327/2
		grunty orne	RIVa	0,0418		
		grunty pod rowami	W-ŁIII	0,0085		

Id działki: 040102\_1.0001.2225/5

Razem powierzchnia działek :

0,1131 ha

Słownie : jeden tysiąc sto trzydzieści jeden m. kwadr.

Wypis zawiera dane według stanu na dzień : 24.05.2023

Sporządził : Anna Śmieszna

24.05.2023

**Z up. STAROSTY**

**Anna Śmieszna**

Specjalista  
w Wydziale Geodezji, Rolnictwa,  
i Ochrony Środowiska

(imię i nazwisko osoby reprezentującej organ)

**STAROSTA  
ALEKSANDROWSKI**

(nazwa organu wydającego dokument)

Nr kancelaryjny : GN.Ge.6621.968.2023

Województwo : kujawsko-pomorskie

Powiat : aleksandrowski

Jednostka ewidencyjna : 040102\_1 Ciechocinek

Obręb : 0001 CIECHOCINEK

**UPROSZCZONY WYPIS Z REJESTRU GRUNTÓW**

z dnia: 24.05.2023

Jednostka rejestrowa : **G.3759**

Lp	Podmiot ewidencyjny	Charakter własności / władania	Udział
1	(małżeństwo) Adam Marek Olkowski Rodzice: Józef, Romana BRZOWA 2; 87-721 RACIAZEK;  Beata Elżbieta Olkowska Rodzice: Zenon, Heitrun BRZOWA 2; 87-721 RACIAZEK;	Własność	1/1

Numer działki	Położenie działki	Opis użytku	Oznaczenie użytków i konturów klasyfikac.	Pow. użytku [ha]	Pow. działki [ha]	Nr KW lub inny dokument własności
2723	CIECHOCINEK; GENERAŁA BEMA	łąki trwałe	ŁIII	0,0488	0,0883	WL1A/00032180/3
		grunty orne	RIVa	0,0258		
		grunty pod rowami	W-ŁIII	0,0137		

Id działki: **040102\_1.0001.2723**

Razem powierzchnia działek :

0,0883 ha

Słownie : osiemset osiemdziesiąt trzy m. kwadr.

Wypis zawiera dane według stanu na dzień : 24.05.2023

Sporządził : Anna Śmieszna

24.05.2023

**Z up. STAROSTY**

**Anna Śmieszna**

Specjalista

..... w Wydziale Geodezji, Rolnictwa  
i Ochrony Środowiska

(imię i nazwisko osoby reprezentującej organ)

**STAROSTA  
ALEKSANDROWSKI**

(nazwa organu wydającego dokument)

Nr kancelaryjny : GN.Ge.6621.968.2023

Województwo : kujawsko-pomorskie

Powiat : aleksandrowski

Jednostka ewidencyjna : 040102\_1 Ciechocinek

Obręb : 0001 CIECHOCINEK

**UPROSZCZONY WYPIS Z REJESTRU GRUNTÓW**

z dnia: 24.05.2023

Jednostka rejestrowa : G.3827

Lp	Podmiot ewidencyjny	Charakter własności / władania	Udział
1	GMINA MIEJSKA CIECHOCINEK KOPERNIKA 19; 87-720 CIECHOCINEK;	Własność	1/1

Numer działki	Położenie działki	Opis użytku	Oznaczenie użytków i konturów klasyfikac.	Pow. użytku [ha]	Pow. działki [ha]	Nr KW lub inny dokument własności
2184/2	CIECHOCINEK; GRANICZNA	łąki trwałe grunty orne grunty pod rowami	ŁIII RIVa W-ŁIII	0,0081 0,0230 0,0009	0,0320	WL1A/00021180/3
Id działki: 040102_1.0001.2184/2						
2184/3	CIECHOCINEK; GRANICZNA	drogi	dr	0,0942	0,0942	WL1A/00021180/3
Id działki: 040102_1.0001.2184/3						
2225/3	CIECHOCINEK; GRANICZNA	drogi	dr	0,0931	0,0931	WL1A/00021180/3
Id działki: 040102_1.0001.2225/3						

Razem powierzchnia działek :

0,2193 ha

Słownie : dwa tysiące sto dziewięćdziesiąt trzy m. kwadr.

Wypis zawiera dane według stanu na dzień : 24.05.2023

Sporządził : Anna Śmieszna

24.05.2023

**Z up. STAROSTY**

**Anna Śmieszna**

Specjalista  
w Wydziale Geodezji, Rolnictwa  
i Ochrony Środowiska

(imię i nazwisko osoby reprezentującej organ)

**STAROSTA  
ALEKSANDROWSKI**

(nazwa organu wydającego dokument)

Nr kancelaryjny : GN.Ge.6621.968.2023

Województwo : kujawsko-pomorskie

Powiat : aleksandrowski

Jednostka ewidencyjna : 040102\_1 Ciechocinek

Obręb : 0001 CIECHOCINEK

## UPROSZCZONY WYPIS Z REJESTRU GRUNTÓW

z dnia: 24.05.2023

Jednostka rejestrowa : G.3837

Lp	Podmiot ewidencyjny	Charakter własności / władania	Udział
1	GMINA MIEJSKA CIECHOCINEK KOPERNIKA 19; 87-720 CIECHOCINEK;	Własność	1/1

Numer działki	Położenie działki	Opis użytku	Oznaczenie użytków i konturów klasyfikac.	Pow. użytku [ha]	Pow. działki [ha]	Nr KW lub inny dokument własności
2359		drogi	dr	0,8316	0,8316	WL1A/00002088/9

Id działki: 040102\_1.0001.2359

Razem powierzchnia działek :

0,8316 ha

Słownie : osiem tysięcy trzysta sześćnaście m. kwadr.

Wypis zawiera dane według stanu na dzień : 24.05.2023

Sporządził : Anna Śmieszna

24.05.2023

**Z up. STAROSTY**

**Anna Śmieszna**

Specjalista  
w Wydziale Geodezji, Rekreacji  
i Ochrony Środowiska

(imię i nazwisko osoby reprezentującej organ)



**STAROSTA  
ALEKSANDROWSKI**

(nazwa organu wydającego dokument)

Nr kancelaryjny : GN.Ge.6621.968.2023

Województwo : kujawsko-pomorskie

Powiat : aleksandrowski

Jednostka ewidencyjna : 040102\_1 Ciechocinek

Obręb : 0001 CIECHOCINEK

**UPROSZCZONY WYPIS Z REJESTRU GRUNTÓW**

z dnia: 24.05.2023

Jednostka rejestrowa : G.3846

Lp	Podmiot ewidencyjny	Charakter własności / władania	Udział
1	GMINA MIEJSKA CIECHOCINEK KOPERNIKA 19; 87-720 CIECHOCINEK;	Własność	1/1

Numer działki	Położenie działki	Opis użytku	Oznaczenie użytków i konturów klasyfikac.	Pow. użytku [ha]	Pow. działki [ha]	Nr KW lub inny dokument własności
2353		drogi	dr	1,6827	1,6827	WL1A/00031023/8

Id działki: 040102\_1.0001.2353

Razem powierzchnia działek :

1,6827 ha

Słownie : jeden ha. sześć tysięcy osiemset dwadzieścia siedem m. kwadr.

Wypis zawiera dane według stanu na dzień : 24.05.2023

Sporządził : Anna Śmieszna

24.05.2023

**Z up. STAROSTY**

**Anna Śmieszna**

*Sprawy Rolnictwa  
i Ochrony Środowiska*

(imię i nazwisko osoby reprezentującej organ)

**STAROSTA  
ALEKSANDROWSKI**

(nazwa organu wydającego dokument)

Nr kancelaryjny : GN.Ge.6621.968.2023

Województwo : kujawsko-pomorskie

Powiat : aleksandrowski

Jednostka ewidencyjna : 040102\_1 Ciechocinek

Obręb : 0001 CIECHOCINEK

## UPROSZCZONY WYPIS Z REJESTRU GRUNTÓW

z dnia: 24.05.2023

Jednostka rejestrowa : G.3874

Lp	Podmiot ewidencyjny	Charakter własności / władania	Udział
1	GMINA MIEJSKA CIECHOCINEK KOPERNIKA 19; 87-720 CIECHOCINEK;	Własność	1/1

Numer działki	Położenie działki	Opis użytku	Oznaczenie użytków i konturów klasyfikac.	Pow. użytku [ha]	Pow. działki [ha]	Nr KW lub inny dokument własności
2229		drogi	dr	0,1836	0,1836	WL1A/00002088/9

Id działki: 040102\_1.0001.2229

Razem powierzchnia działek :

0,1836 ha

Słownie : jeden tysiąc osiemset trzydzieści sześć m. kwadr.

Wypis zawiera dane według stanu na dzień : 24.05.2023

Sporządził : Anna Śmieszna

24.05.2023

**Z up. STAROSTY**

**Anna Śmieszna**

Specjalista

.....w Wydziale Geodezji, Rolnictwa..  
i Ochrony Środowiska

(imię i nazwisko osoby reprezentującej organ)

**STAROSTA  
ALEKSANDROWSKI**

(nazwa organu wydającego dokument)

Nr kancelaryjny : GN.Ge.6621.968.2023

Województwo : kujawsko-pomorskie

Powiat : aleksandrowski

Jednostka ewidencyjna : 040102\_1 Ciechocinek

Obręb : 0001 CIECHOCINEK

**UPROSZCZONY WYPIS Z REJESTRU GRUNTÓW**

z dnia: 24.05.2023

Jednostka rejestrowa : **G.4089**

Lp	Podmiot ewidencyjny	Charakter własności / władania	Udział
1	Patrycja Anna Rogozińska Rodzice: Andrzej, Małgorzata POLNA 12/26; 87-720 CIECHOCINEK;	Własność	1/2
2	(małżeństwo) Andrzej Lesiak Rodzice: Stanisław, Halina POLNA 12/26; 87-720 CIECHOCINEK;	Własność	1/2
	Małgorzata Maria Lesiak Rodzice: Ryszard, Łucja POLNA 12/26; 87-720 CIECHOCINEK;		

Numer działki	Położenie działki	Opis użytku	Oznaczenie użytków i konturów klasyfikac.	Pow. użytku [ha]	Pow. działki [ha]	Nr KW lub inny dokument własności
2230/9	CIECHOCINEK; GRANICZNA	zurbanizowane tereny niezabudowane lub w trakcie zabudowy	Bp	0,0143	0,1196	WL1A/00038211/2
		łąki trwałe	ŁIII	0,0922		
		grunty pod rowami	W-ŁIII	0,0131		

Id działki: 040102\_1.0001.2230/9

Razem powierzchnia działek :

0,1196 ha

Słownie : jeden tysiąc sto dziewięćdziesiąt sześć m. kwadr.

Wypis zawiera dane według stanu na dzień : 24.05.2023

Sporządził : Anna Śmieszna

24.05.2023

**Z up. STAROSTY**

**Anna Śmieszna**

Specjalista

w Wydziale Geodezji, Kadm. i Ochrony Środowiska

(imię i nazwisko osoby reprezentującej organ)



**STAROSTA  
ALEKSANDROWSKI**

(nazwa organu wydającego dokument)

Nr kancelaryjny :

Województwo : kujawsko-pomorskie

Powiat : aleksandrowski

Jednostka ewidencyjna : 040102\_1 Ciechocinek

Obręb : 0001 CIECHOCINEK

**UPROSZCZONY WYPIS Z REJESTRU GRUNTÓW**

z dnia: 24.10.2023

Jednostka rejestrowa : G.3837

Lp	Podmiot ewidencyjny	Charakter własności / władania	Udział
1	GMINA MIEJSKA CIECHOCINEK KOPERNIKA 19; 87-720 CIECHOCINEK;	Własność	1/1

Numer działki	Położenie działki	Opis użytku	Oznaczenie użytków i konturów klasyfikac.	Pow. użytku [ha]	Pow. działki [ha]	Nr KW lub inny dokument własności
2224/7	CIECHOCINEK; GENERAŁA BEMA	grunty orne	RIVa	0,0110	0,0110	WL1A/00002088/9

Id działki: 040102\_1.0001.2224/7

Razem powierzchnia działek :

0,0110 ha

Słownie : sto dziesięć m. kwadr.

Wypis zawiera dane według stanu na dzień : 24.10.2023

Sporządził : Sandra Lewandowska

24.10.2023

Z up. STAROSTY

*Anna Szaleszna*  
Specjalista  
w Wydziale Geodezji, Rolnictwa  
i Ochrony Środowiska

(imię i nazwisko osoby reprezentującej organ)

**STAROSTA  
ALEKSANDROWSKI**

(nazwa organu wydającego dokument)

Nr kancelaryjny :

Województwo : kujawsko-pomorskie

Powiat : aleksandrowski

Jednostka ewidencyjna : 040102\_1 Ciechocinek

Obręb : 0001 CIECHOCINEK

**UPROSZCZONY WYPIS Z REJESTRU GRUNTÓW**

z dnia: 24.10.2023

Jednostka rejestrowa : G.3939

Lp	Podmiot ewidencyjny	Charakter własności / władania	Udział
1	GMINA MIEJSKA CIECHOCINEK KOPERNIKA 19; 87-720 CIECHOCINEK;	Własność	1/1

Numer działki	Położenie działki	Opis użytku	Oznaczenie użytków i konturów klasyfikac.	Pow. użytku [ha]	Pow. działki [ha]	Nr KW lub inny dokument własności
2230/5	CIECHOCINEK; GENERAŁA BEMA	łąki trwałe	ŁIII	0,0065	0,0737	WL1A/00031904/8
		grunty orne	RIVa	0,0672		

Id działki: 040102\_1.0001.2230/5

Razem powierzchnia działek :

0,0737 ha

Słownie : siedemset trzydzieści siedem m. kwadr.

Wypis zawiera dane według stanu na dzień : 24.10.2023

Sporządził : Sandra Lewandowska

24.10.2023

Z up. STAROSTY

*Anna Śmieczna*  
Specjalista  
w Wydziale Geodezji, Rolnictwa  
i Ochrony Środowiska

(imie i nazwisko osoby reprezentującej organ)